

Министерство градостроительной деятельности и развития агломераций
Нижегородской области

ПРИКАЗ
от 22.07.2022 № 06-01-03/44

**Об утверждении проекта планировки территории, расположенной по ул.
Кашенко от Петровского проезда до ул. Героя Шапошникова в Приокском
районе города Нижнего Новгорода**

В соответствии со статьями 82, 41, 42, 46 Градостроительного кодекса Российской Федерации, статьей 21 Закона Нижегородской области от 23 декабря 2014 г. № 197-З «О перераспределении отдельных полномочий между органами местного самоуправления муниципальных образований Нижегородской области и органами государственной власти Нижегородской области», пунктом 3.1.10 Положения о министерстве градостроительной деятельности и развития агломераций Нижегородской области, утвержденного постановлением Правительства Нижегородской области от 16 апреля 2020 г. № 308, на основании приказа министерства градостроительной деятельности и развития агломераций Нижегородской области от 21 января 2022 г. № 06-01-02/3, с учетом протокола общественных обсуждений от 6 июля 2022 г. и заключения о результатах общественных обсуждений от 6 июля 2022 г.

приказываю:

1. Утвердить прилагаемый проект планировки территории, расположенной по ул. Кашенко от Петровского проезда до ул. Героя Шапошникова в Приокском районе города Нижнего Новгорода (далее – проект планировки территории).

2. Министерству градостроительной деятельности и развития агломераций Нижегородской области:

2.1. В течение четырех дней со дня утверждения направить утвержденный проект планировки территории главе города Нижнего Новгорода для опубликования

в порядке, установленном для официального опубликования муниципальных правовых актов, иной официальной информации, и размещения на официальном сайте города в сети «Интернет».

2.2. В течение десяти рабочих дней со дня утверждения обеспечить размещение проекта планировки территории в государственной информационной системе обеспечения градостроительной деятельности.

2.3. Разместить настоящий приказ на официальном сайте министерства градостроительной деятельности и развития агломераций Нижегородской области в информационно-телекоммуникационной сети «Интернет».

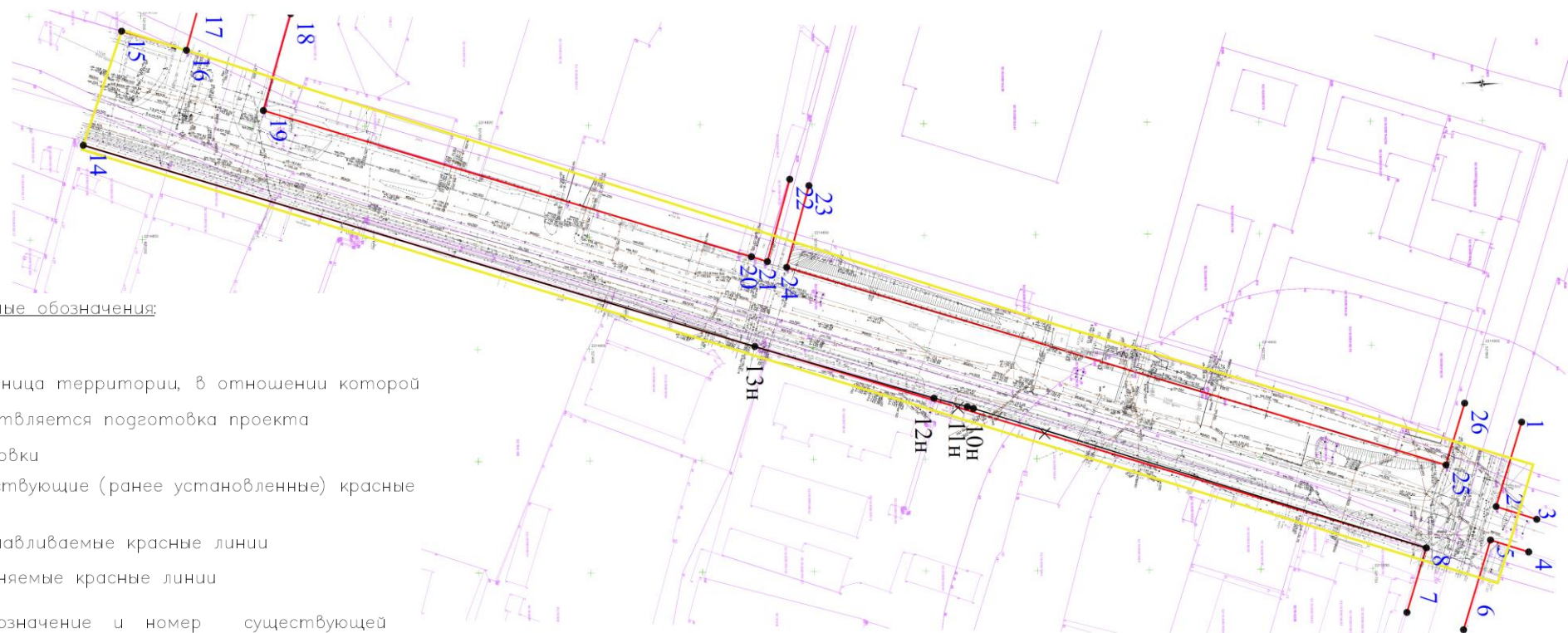
Министр

М.В. Ракова







УТВЕРЖДЕН
приказом министерства
градостроительной деятельности
и развития агломераций
Нижегородской области
от 22 июля 2022 г. № 06-01-03/44

**Проект планировки территории, расположенной по ул. Кащенко от Петровского проезда до ул. Героя
Шапошникова в Приокском районе города Нижнего Новгорода**

I. Чертеж планировки территории



Условные обозначения:

-  — граница территории, в отношении которой осуществляется подготовка проекта планировки
-  — существующие (ранее установленные) красные линии
-  — устанавливаемые красные линии
-  — отменяемые красные линии
-  — обозначение и номер существующей характерной точки красных линий
-  — обозначение и номер устанавливаемой характерной точки красных линий

Перечень координат характерных точек существующих (сохраняемых) и устанавливаемых красных линий (система координат – МСК 52)

Номер характерной точки	Координаты, м		Примечание
	X	Y	
8	521773.99	2214990.80	Существующая (сохраняемая)
9н	521600.24	2214936.32	Устанавливаемая
10н	521571.65	2214927.46	Устанавливаемая
11н	521568.96	2214926.61	Устанавливаемая
12н	521554.00	2214922.74	Устанавливаемая
13н	521473.96	2214899.26	Устанавливаемая
14	521173.93	2214807.72	Существующая (сохраняемая)

II. Положение о характеристиках планируемого развития территории

Проект планировки территории разработан на территории, расположенной по адресу: Нижегородская область, г. Нижний Новгород, Приокский район, ул. Кащенко, от Петровского проезда до ул. Героя Шапошникова, с целью изменения красных линий, пересекающих земельный участок с кадастровым номером 52:18:0080166:12.

Красные линии устанавливаются в соответствии со сложившейся застройкой, с учетом обеспечения возможности размещения автомобильной дороги и границ существующих земельных участков, расположенных в границах разработки проекта. Ширина устанавливаемого коридора красных линий ориентировочно составляет 36,65 – 38,10 метров.

Изменения красных линий отображены на чертеже планировки территории.
